RZUT POZIOMU +18,000m

1:25

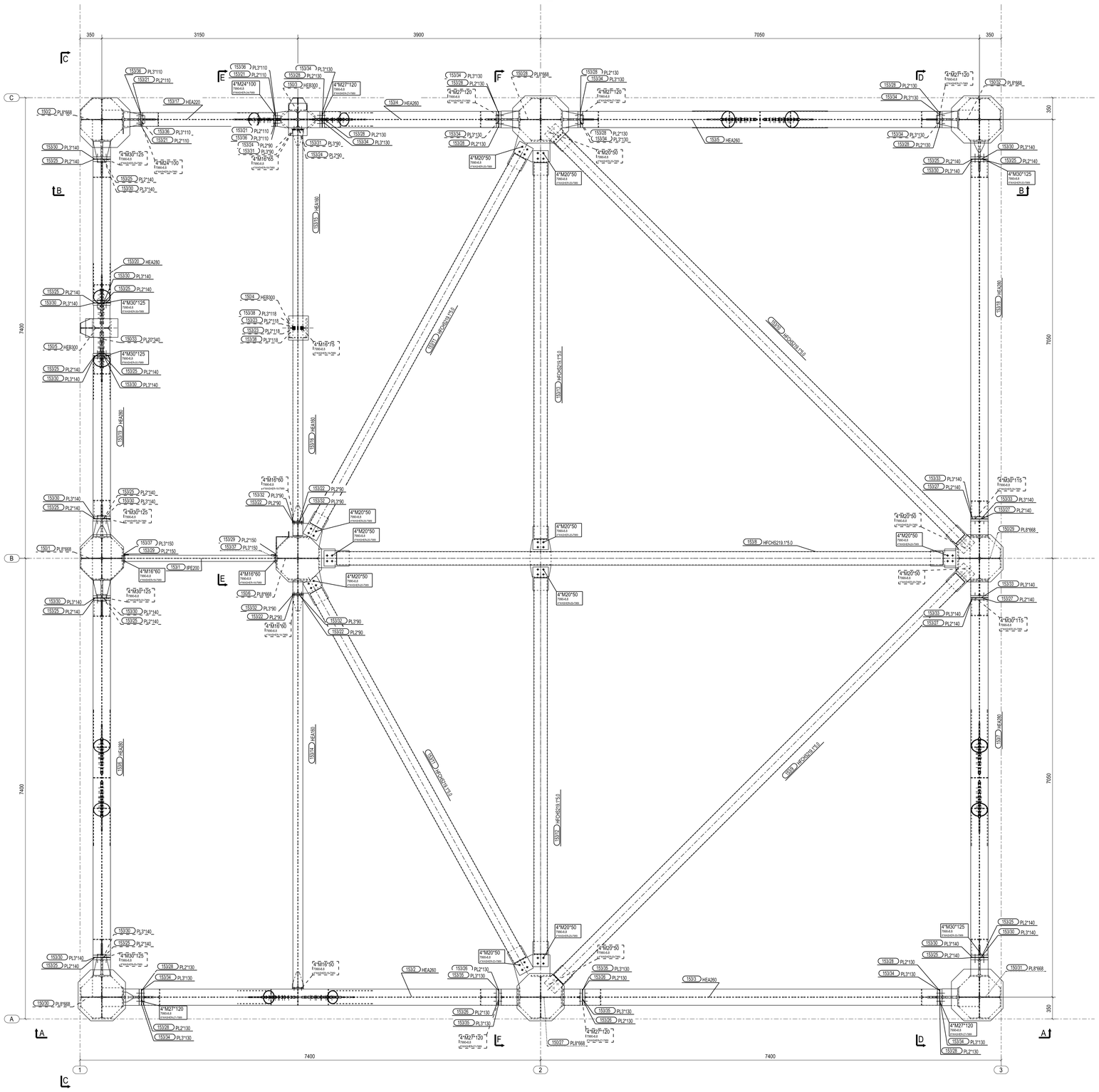

UWAGI:

1. Przekroje A-A...F-F pokazano na rysunku nr 07UEF30yyyyy_004_B11

STACJA PRZESYPOWA NR 4

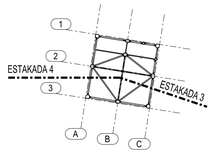

PLAN SYTUACYJNY

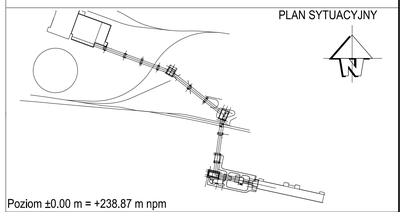

Poziom ±0.00 m = +238.87 m npm

Rew.	Data	Wykonał	Opis zmiany	Zatwierdził
01	03.09.2021	G.Filipek	Projekt powykonawczy	G.Paździor

Zamawiający: PGE Górnictwo i Energetyka Konwencjonalna S.A.

Wykonawca: SERWIS ELTUR

Biuro projektowe: BSPIR "ENERGOPROJEKT-KATOWICE" SA

UEF

STACJA PRZESYPOWA NR 4. KONSTR. STAL. CZ. 2 OD POZ. +8,25m

Rysunek zestawczy, Poziom +18,000m

Numer zlecenia: GEK/PMR-ELT/04416/2015

Nazwa zadania: Budowa obiektów układu nawodnienia Nowego Bloku w PGE GIEKSA Oddział Elektrownia Turów

Projektował:	M.Armatys	Data: 24.10.2017		Skala: 1:500	Nr rys. Półwyrobnicy: B1-1678889	Rewizja: 01	Nr rys. PGE: 07UEF30yyyyy_003_B11
Sprawdził:	R.Zawadzki	Data: 24.10.2017		Format: A0	Nr proj. Podwykonawcy: U-45191	Siatka: PPW	Nr proj. PGE: 04416_07UEF30_B11

BSPIR "ENERGOPROJEKT-KATOWICE" SA

Arkusz: 1/1

Suma rysunków: 1